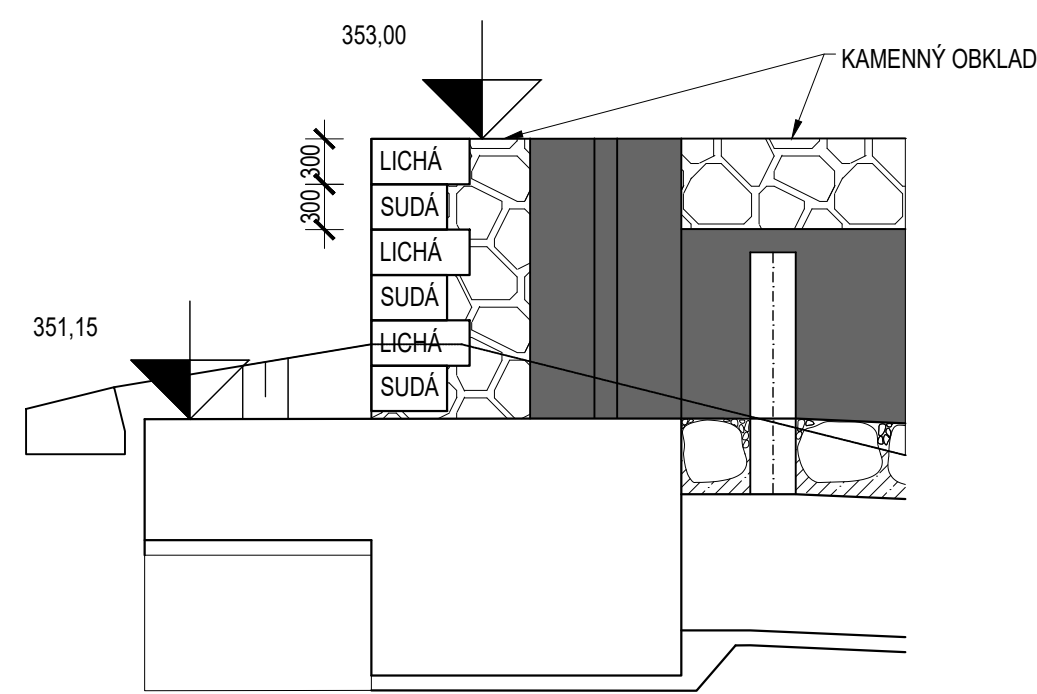
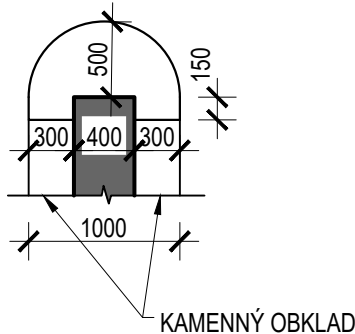


Boční pohled na zhlaví levého pilíře rybího přechodu
M 1:50

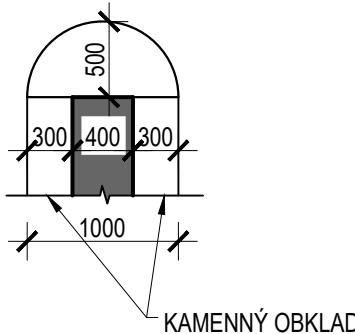


Tvarové kameny na zhlaví levého pilíře rybího přechodu
M 1:50

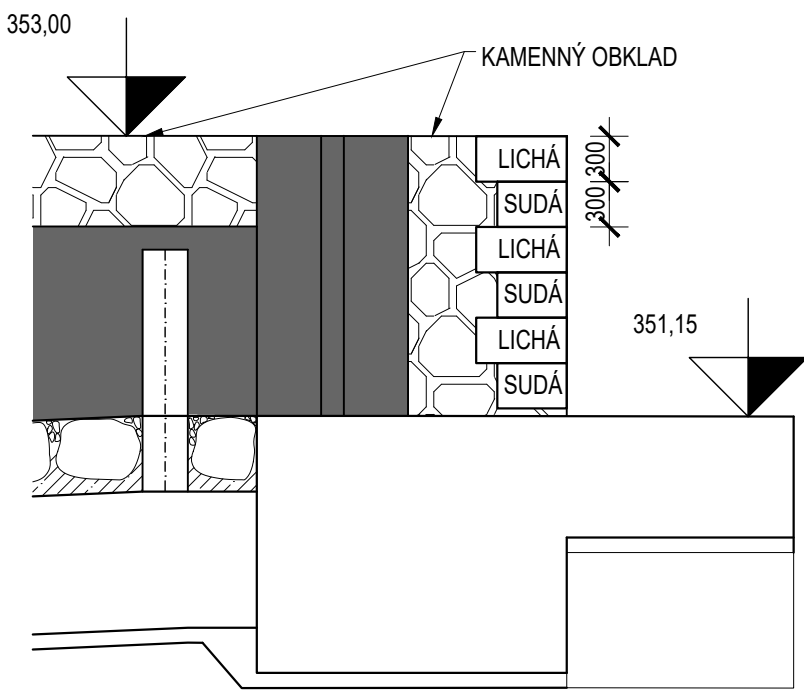
TVAROVÝ KÁMEN V LICHÉ ŘADĚ



TVAROVÝ KÁMEN V SUDÉ ŘADĚ

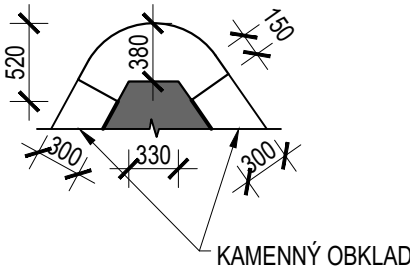


Boční pohled na zhlaví pravého pilíře rybího přechodu
M 1:50

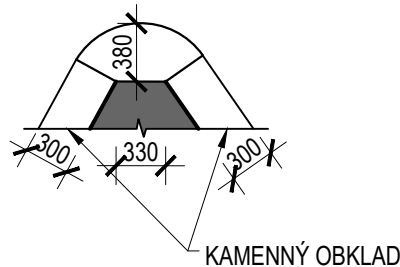


Tvarové kameny na zhlaví pravého pilíře rybího přechodu
M 1:50

TVAROVÝ KÁMEN V LICHÉ ŘADĚ




TVAROVÝ KÁMEN V SUDÉ ŘADĚ



Výškový systém Balt p.v.

Souřadný systém S-JTSK

6			
5			
4			
3			
2			
1			
REVIZE	POPIS	DATUM	SCHVÁLIL

Sweco Hydroprojekt a.s. Ústředí Praha Táborská 31, 140 16 Praha 4; praha@sweco.cz; www.sweco.cz				SWECO 	
VYPRACOVAL	Provázková	HIP	Ing. Veselý	T. KONTROLA	
PROJEKTANT	Ing. Bohúnek	ŘEDITEL DIVIZE	Ing. Matějček	DATUM	09/2024
OBJEDNATEL	Povodí Vltavy, státní podnik			OKRES	Písek
AKCE: Otava ř. km 19,2 - rekonstrukce jezu Vrcovice Dokumentace pro provádění stavby				ČÍSLO ZAKÁZKY	12 2188 01 03
				STUPEŇ	DPS
				FORMÁT	2x2A4
				MĚŘÍTKO	1:50
				ARCHIVNÍ ČÍSLO	005096/24/1
PŘÍLOHA: Výkresy tvarových kamenů - RP				ČÍSLO PŘÍLOHY	D.1.2.b.2.7.1
					c 1

Tato dokumentace včetně všech příloh (s výjimkou dat poskytnutých objednatelem) je duševním vlastnictvím akciové společnosti Sweco Hydroprojekt a.s. Objednatel této dokumentace je oprávněn ji využít k účelům vyplývajícím z uzavřené smlouvy bez jakéhokoliv omezení. Jiné osoby (jak fyzické, tak právnické) nejsou bez předchozího výslovného souhlasu objednatele oprávněny tuto dokumentaci ani její části jakkoli využívat, kopírovat (ani jiným způsobem rozmnožovat) nebo zpřístupnit dalším osobám.
Poznámka: Podpisy zpracovatelů jsou připojeny pouze k výtisku číslo 01 nebo originálu přílohy (matrici).